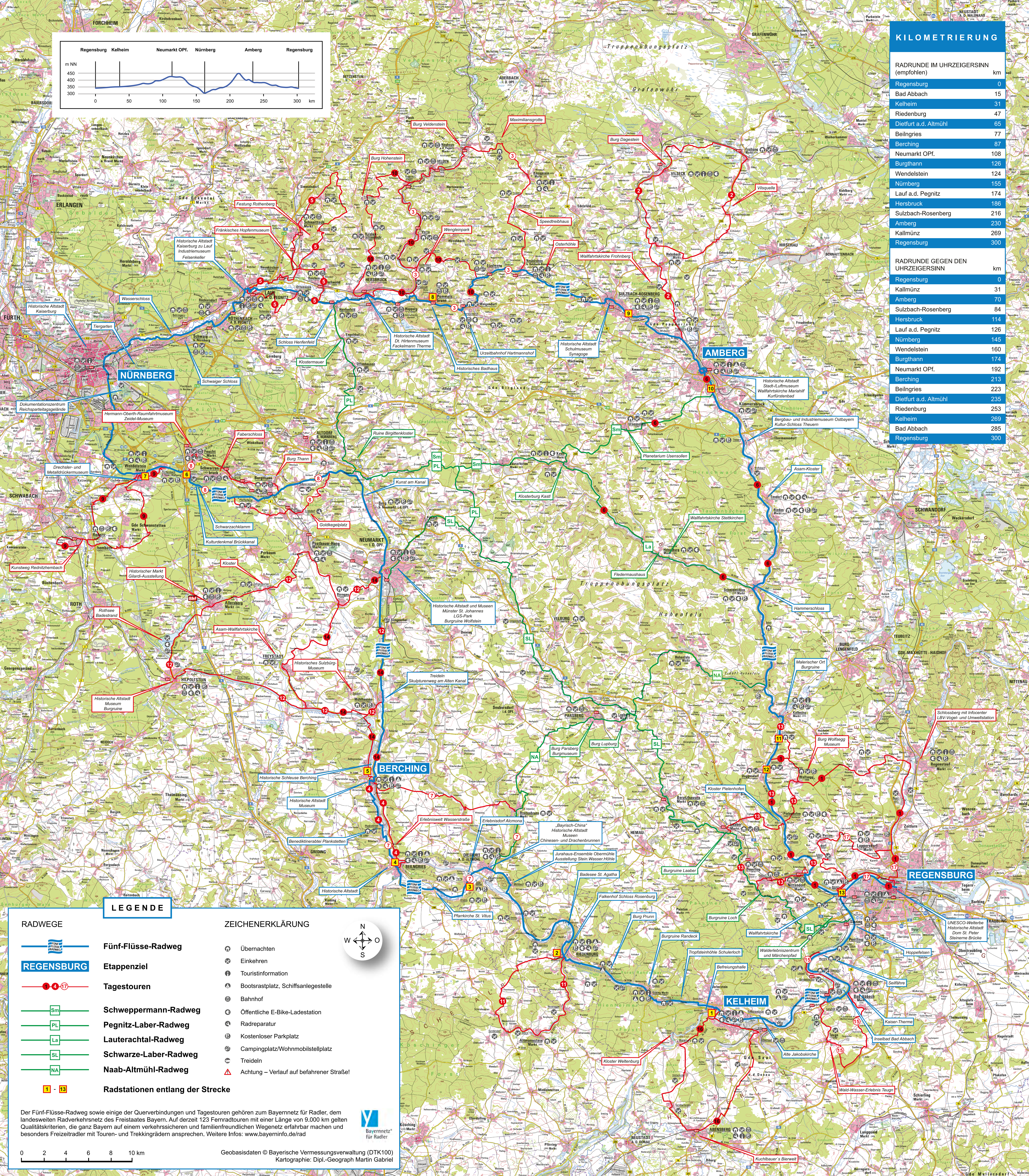
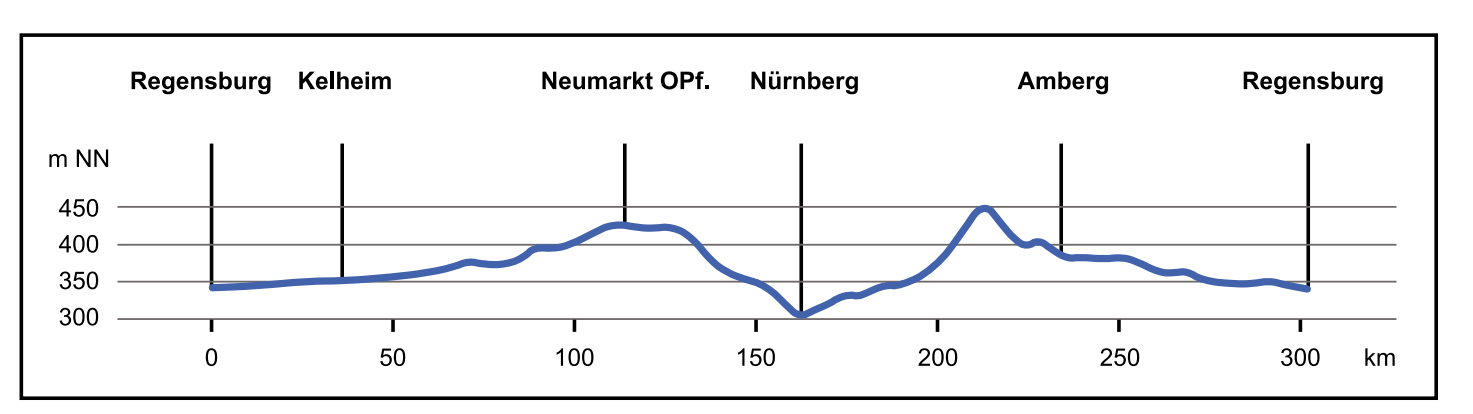


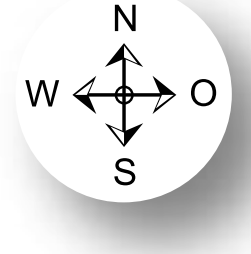


KILOMETRIERUNG	
RADRUNDE IM UHRZEIGERSINN (empfohlen)	
Regensburg	0
Bad Abbach	15
Kelheim	31
Riedenburg	47
Dietfurt a.d. Altmühl	65
Beilngries	77
Berching	87
Neumarkt OPf.	108
Burghann	126
Wendelstein	124
Nürnberg	155
Lauf a.d. Pegnitz	174
Hersbruck	186
Sulzbach-Rosenberg	216
Amberg	230
Kallmünz	269
Regensburg	300
RADRUNDE GEGEN DEN UHRZEIGERSINN	
Regensburg	0
Kallmünz	31
Amberg	70
Sulzbach-Rosenberg	84
Hersbruck	114
Lauf a.d. Pegnitz	126
Nürnberg	145
Wendelstein	160
Burghann	174
Neumarkt OPf.	192
Berching	213
Beilngries	223
Dietfurt a.d. Altmühl	235
Riedenburg	253
Kelheim	269
Bad Abbach	285
Regensburg	300



**LEGENDE**

- RADWEGE**
- Fünf-Flüsse-Radweg
  - Etappenziel
  - Tagestouren
  - Schweppermann-Radweg
  - Pegnitz-Laber-Radweg
  - Lauterachtal-Radweg
  - Schwarze-Laber-Radweg
  - Naab-Altmtühl-Radweg
  - Radstationen entlang der Strecke
- ZEICHENERKLÄRUNG**
- Übernachten
  - Einkehren
  - Touristinformation
  - Bootsrastplatz, Schiffsanlegestelle
  - Bahnhof
  - Öffentliche E-Bike-Ladestation
  - Radreparatur
  - Kostenloser Parkplatz
  - Campingplatz/Wohnmobilstellplatz
  - Treideln
  - Achtung – Verlauf auf befahrener Straße!



Der Fünf-Flüsse-Radweg sowie einige der Querverbindungen und Tagestouren gehören zum Bayernnetz für Radler, dem landesweiten Radverkehrsnetz des Freistaates Bayern. Auf derzeit 123 Fernradtouren mit einer Länge von 9.000 km gelten Qualitätskriterien, die ganz Bayern auf einem verkehrssicheren und familienfreundlichen Wegenetz erfahrbar machen und besonders Freizeitradler mit Touren- und Trekkingrädern ansprechen. Weitere Infos: [www.bayerninfo.de/rad](http://www.bayerninfo.de/rad)

